
ПРОЕКТ МЕЖЕВАНИЯ ТЕРРИТОРИИ

**«В отношении земельного участка с кадастровым номером
40:13:080507:13 и неразграниченных земель в кадастровых
кварталах 40:13:080507, 40:13:080506»**

МАТЕРИАЛЫ ПО ОБОСНОВАНИЮ

Генеральный директор ООО «ЛУКОМОРЬЕ»

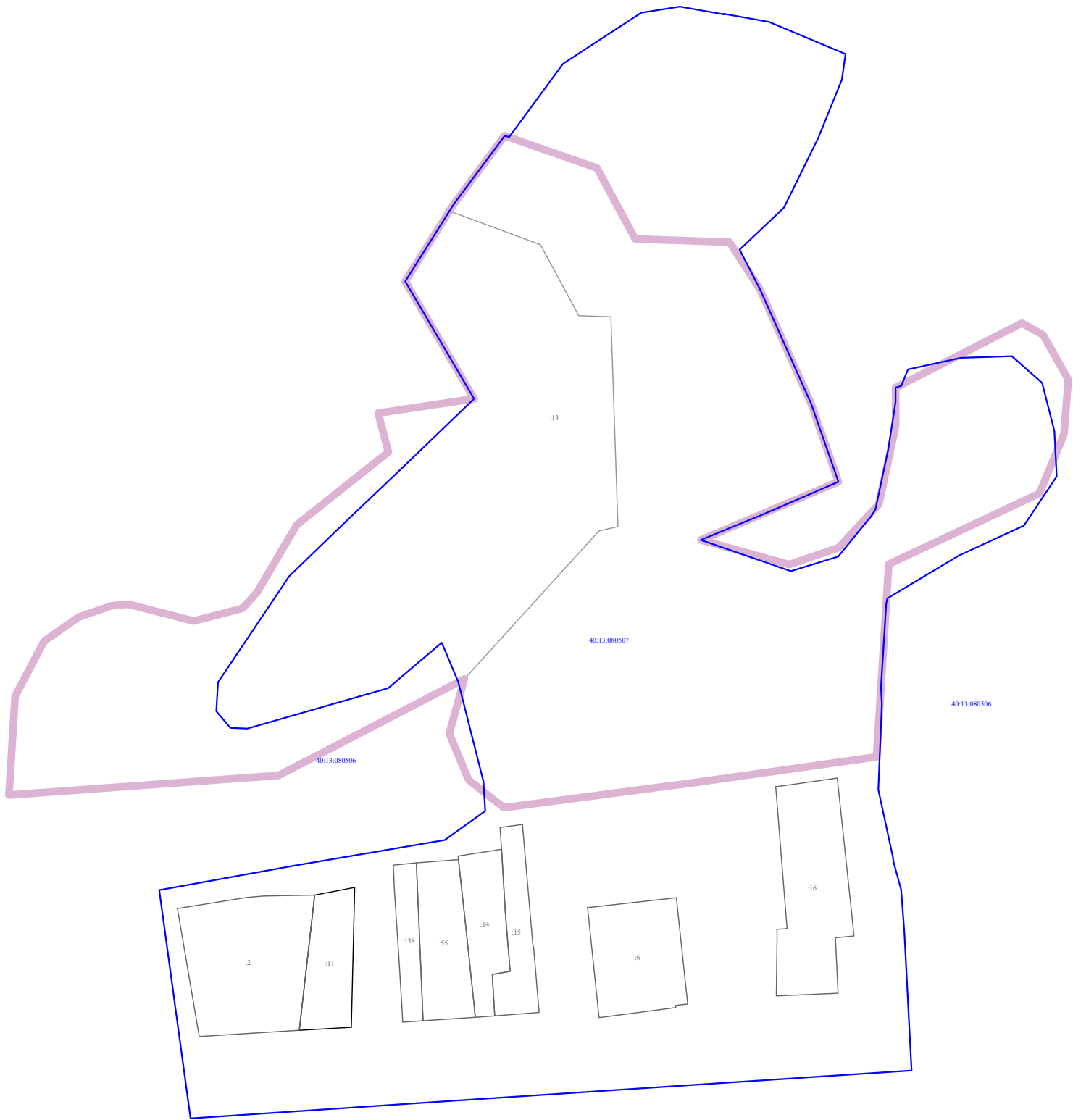
Сафаров Г.А.

Директор ООО «КадГеоКалуга»

Чумак В.А.

Калуга 2024 г.

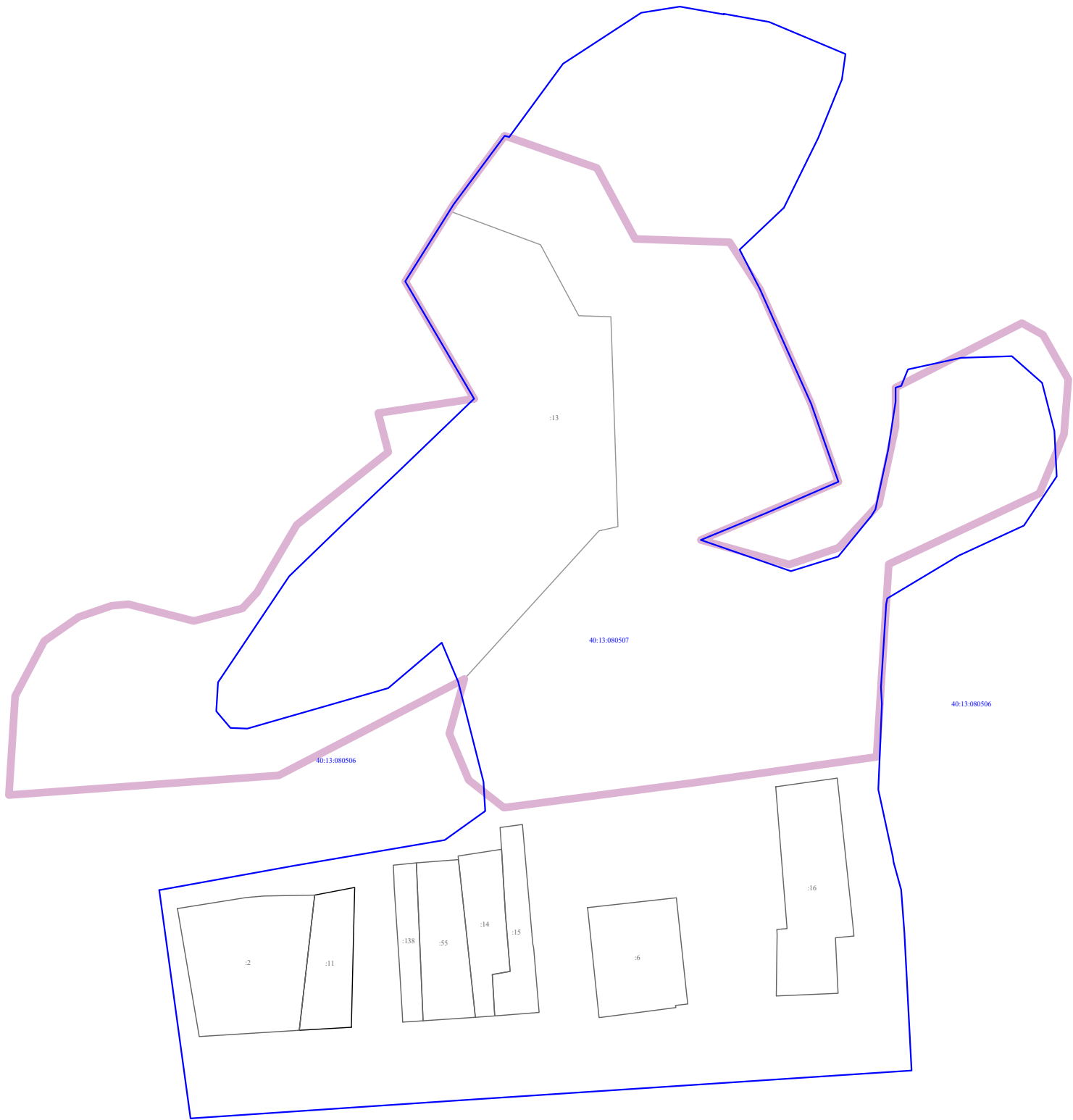
ПРИЛОЖЕНИЯ






УСЛОВНЫЕ ОБОЗНАЧЕНИЯ:

	границы территории проекта планировки территории
	обозначение и границы земельного участка
	квартал

					«Проект межевания территории в отношении земельного участка с кадастровым номером 40:13:080507:13 и неразграниченных земель в кадастровых кварталах 40:13:080507, 40:13:080506»			
Изм.	Лист	№ докум.	Подпись	Дата				
Разраб.					Материалы по обоснованию проекта межевания территории	Стадия	Лист	Листов
Пров.						ПП	1	3
					Чертеж границ существующих земельных участков (М 1:1000)		ООО КАДГЕОКАЛУГА	



УСЛОВНЫЕ ОБОЗНАЧЕНИЯ:

	границы территории проекта планировки территории
	обозначение и границы земельного участка
	квартал

					«Проект межевания территории в отношении земельного участка с кадастровым номером 40:13:080507:13 и неразграниченных земель в кадастровых кварталах 40:13:080507, 40:13:080506»			
Изм	Лист	N докум.	Подпись	Дата	Материалы по обоснованию проекта межевания территории	Стадия	Лист	Листов
Разраб.						ПП	3	3
Пров.								
					Чертеж границ зон с особыми условиями использования территорий (М 1:1000)	ООО КАДГЕОКАЛУГА		